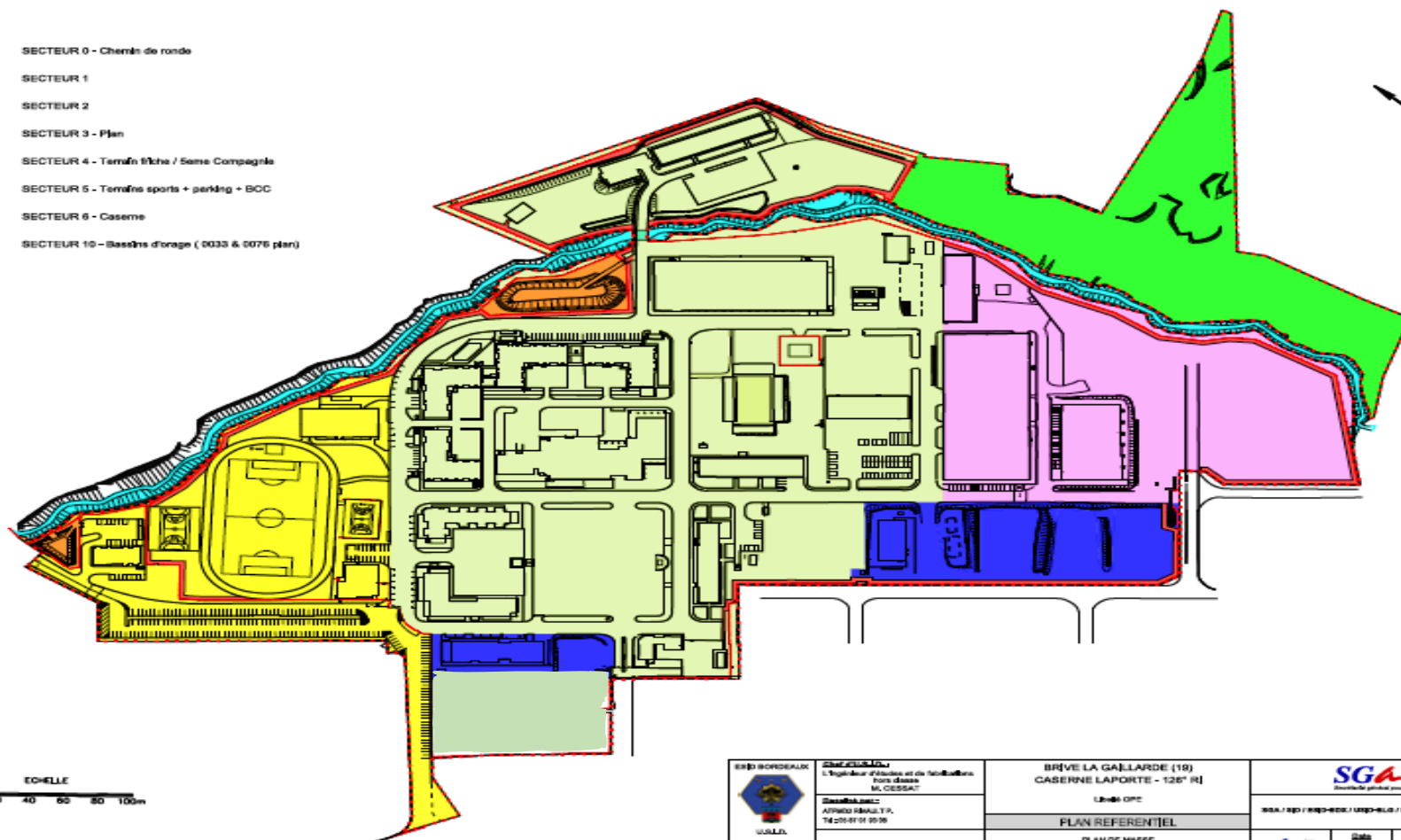


# CASERNE LAPORTE

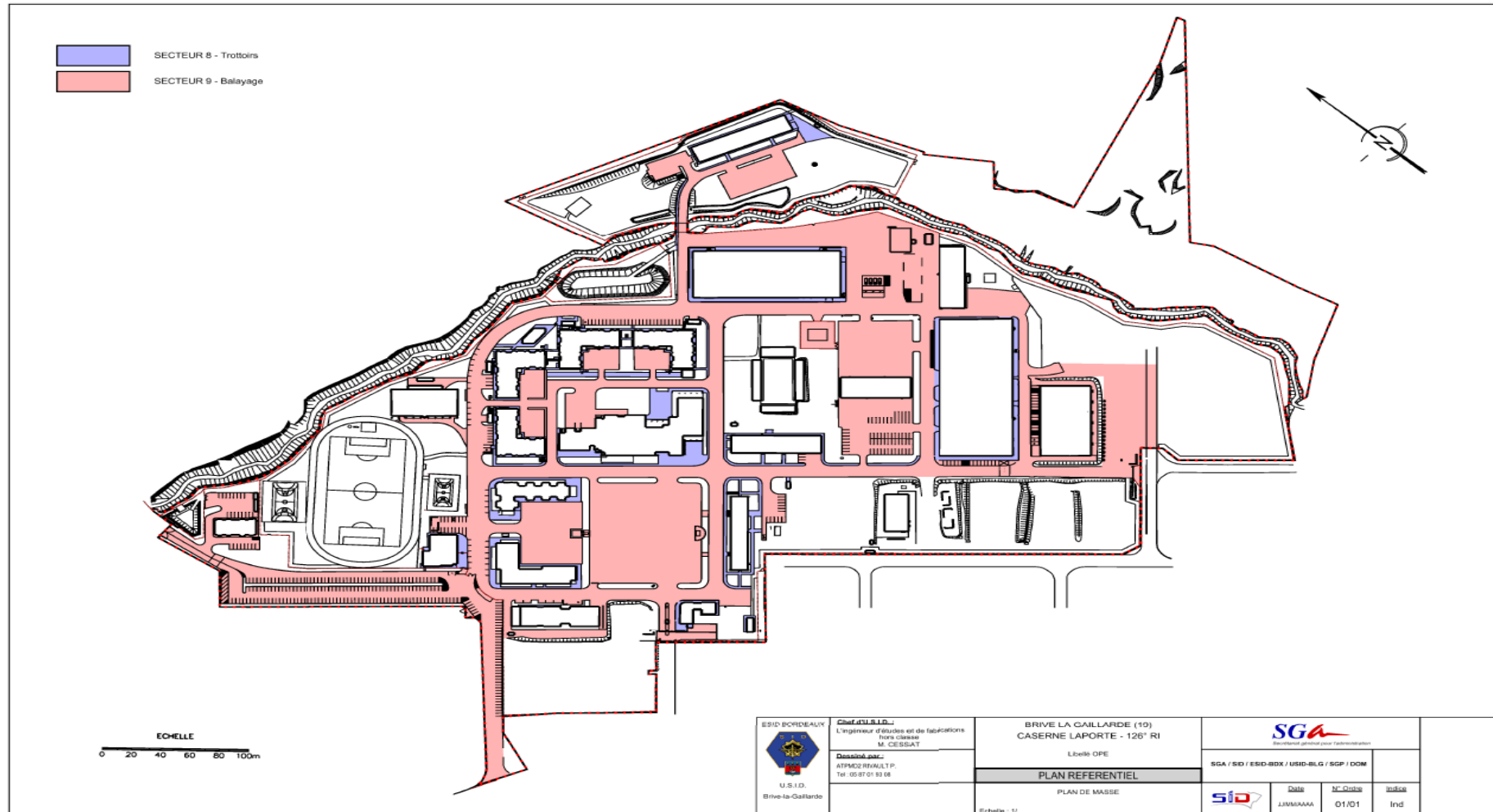
- SECTEUR 0 - Chemin de ronde
- SECTEUR 1
- SECTEUR 2
- SECTEUR 3 - Plan
- SECTEUR 4 - Terrain niche / Seme Compagne
- SECTEUR 5 - Terrain sports + parking + BOC
- SECTEUR 6 - Caserne
- SECTEUR 10 - Bassins d'orage ( 0033 & 0076 plan)



ECHELLE  
0 20 40 60 80 100m

 <b>GENDARMERIE NATIONALE</b> BRIVE-LA-GALLARDE	<b>BRIVE LA GALLARDE (19)</b> <b>CASERNE LAPORTE - 126° R</b>	 Société Générale pour l'Aménagement					
	Unité OPE	SGA / SGP / SGP-BOC / SGP-BOC / SGP / SGP					
	<b>PLAN REFERENTIEL</b> PLAN DE MASSE	<table border="1"> <tr> <th>Date</th><th>N°</th><th>Indice</th></tr> <tr> <td>JANVIER</td><td>01/01</td><td>Ind</td></tr> </table>	Date	N°	Indice	JANVIER	01/01
Date	N°	Indice					
JANVIER	01/01	Ind					

# CASERNE LAPORTE

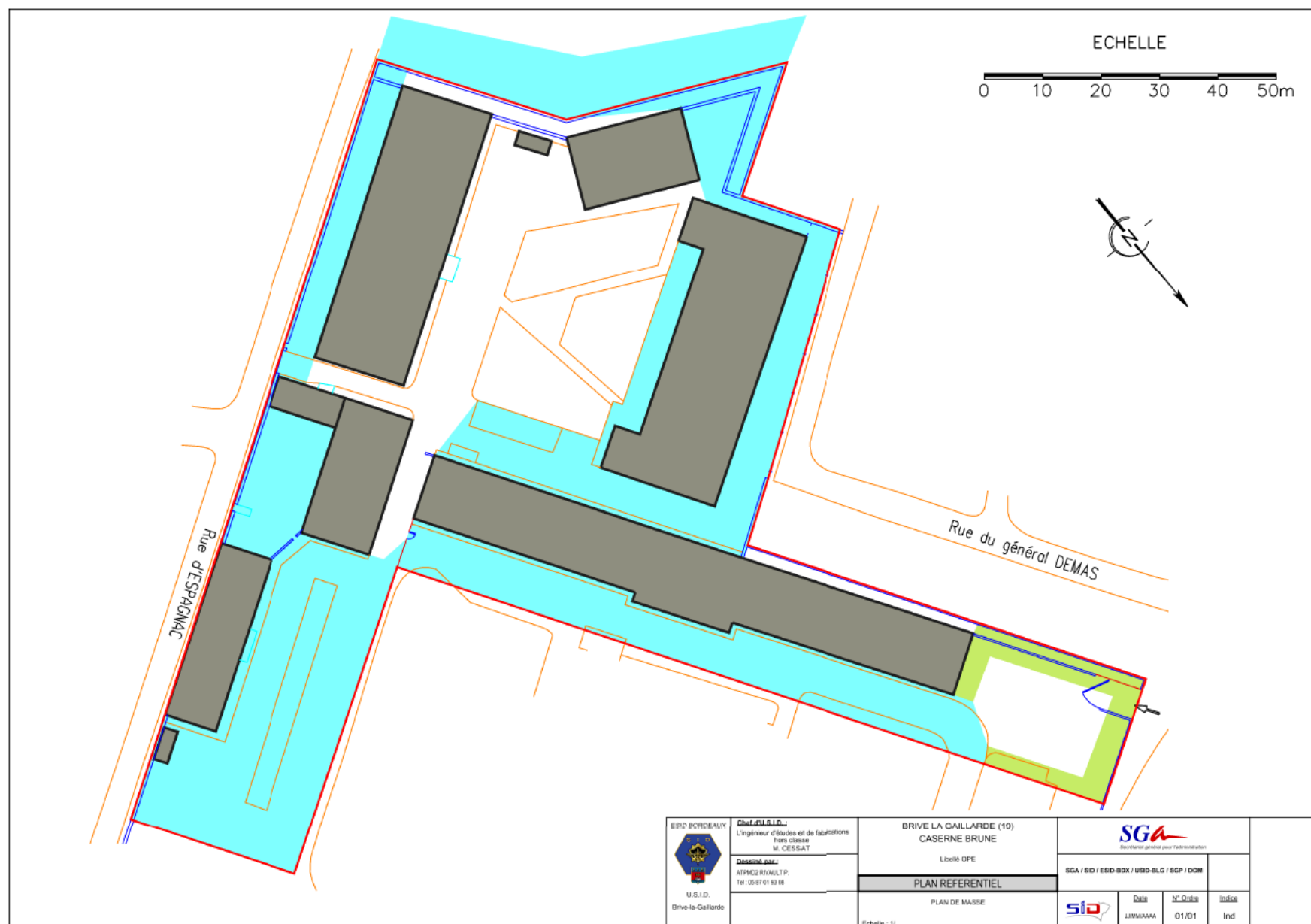


# CASERNE LAPORTE

## Détail Secteur 6



# CASERNE BRUNE – Secteur 7



# CASERNE BRUNE

